

Nyírbogát Nagyközség Önkormányzata Képviselő-testületének 2021. június 25. napján 08⁰⁰ órakor megkezdett **rendkívüli nyílt** ülésének

Száma:

a./jegyzőkönyve :
b./tárgysorozatai :
c./határozatai: : 77-87
d./előterjesztései :
e./rendeletei : 9/2021(VI.25.), 10/2021(VI.25.)

T Á R G Y S O R O Z A T

1.) Előterjesztés a két ülés között végzett munkáról szóló beszámoló elfogadására
(írásbeli előterjesztés alapján)

Előadó: Dr. Simonné Dr. Rizsák Ildikó polgármester

2.) Előterjesztés Nyírbogát Nagyközség Önkormányzata Képviselő- testületének szervezeti és működési szabályzatáról szóló 24/2019(X.24.) rendeletének módosítására
(írásbeli előterjesztés alapján)

Előadó: Dr. Simonné Dr. Rizsák Ildikó polgármester

3.) Előterjesztés Nyírbogát Nagyközség helyi építési szabályzat módosításának elfogadására

(írásbeli előterjesztés alapján)

Előadó: Dr. Simonné Dr. Rizsák Ildikó polgármester

4.) Előterjesztés az Egy Jobb Életért Egyesület önkormányzati támogatásának elfogadására

(írásbeli előterjesztés alapján)

Előadó: Dr. Simonné Dr. Rizsák Ildikó polgármester

5.) Előterjesztés a Nyírbogát temető üzemeltetési pályázatára beérkezett pályázatok nyertes pályázatának kiválasztására

(írásbeli előterjesztés alapján)

Előadó: Dr. Simonné Dr. Rizsák Ildikó polgármester

6.) Előterjesztés a TRV ZRT. 2020. évi beszámolójának elfogadására

(írásbeli előterjesztés alapján)

Előadó: Dr. Simonné Dr. Rizsák Ildikó polgármester


7.) Előterjesztés Nyírbogát Nagyközség Önkormányzata 61/2020 (V.04.) határozatának módosítására

(írásbeli előterjesztés alapján)

Előadó: Dr. Simonné Dr. Rizsák Ildikó polgármester

8.) Egyebek

Nyírbogát, 2021. június 25.

The seal of the Nyírbogát Local Government is circular, featuring a central emblem of a building with a dome. The text around the seal reads "NYÍRBOGÁTI KÖZSÉGI ÖKONOMIAI ÉS KÖZMŰVELÉSI BIZOTTSÁG".
Dr. Simonné Dr. Rzsák Ildikó
polgármester

J E G Y Z Ó K Ö N Y V

Készült: Nyírbogát Nagyközség Önkormányzata Képviselő-testületének 2021. június 25. napján 08⁰⁰ órakor megkezdett **rendkívüli nyílt** ülésének

Az ülés helye: Nyírbogáti Közös Önkormányzati Hivatal, tanácskozó terme

Jelen vannak:	Dr. Simonné Dr. Rizsák Ildikó	polgármester
	Csonka Imre	képviselő
	Dibácsi Tünde	képviselő
	Gulyás Jánosné	képviselő
	Madácsi János	képviselő
	Rizsák Róbert	képviselő

Tanácskozási joggal meghívott:

dr. Trefán Szabolcs	jegyző
Nagyné Pataki Irén	pénzügyi csoportvezető

Jegyzőkönyvvezető:

Miskolcziné Kecskés Erzsébet	köztisztviselő
------------------------------	----------------

Dr. Simonné Dr. Rizsák Ildikó polgármester

Tisztelettel köszöntök mindenkit, Nyírbogát Nagyközség Önkormányzata Képviselő-testületének rendkívüli nyílt ülésén. Megállapítom, hogy a Képviselő-testület határozatképes, a megválasztott 7 képviselőből 6 fő jelen van. Köszönöm, hogy elfogadtátok a telefonon történt meghívásomat.

Ismertetem a napirendi javaslatot, melyek a következők:

1.) Előterjesztés a két ülés között végzett munkáról szóló beszámoló elfogadására (írásbeli előterjesztés alapján)

Előadó: Dr. Simonné Dr. Rizsák Ildikó polgármester

2.) Előterjesztés Nyírbogát Nagyközség Önkormányzata Képviselő-testületének szervezeti és működési szabályzatáról szóló 24/2019(X.24.) rendeletének módosítására (írásbeli előterjesztés alapján)

Előadó: Dr. Simonné Dr. Rizsák Ildikó polgármester

3.) Előterjesztés Nyírbogát Nagyközség helyi építési szabályzat módosításának elfogadására (írásbeli előterjesztés alapján)

Előadó: Dr. Simonné Dr. Rizsák Ildikó polgármester

4.) Előterjesztés az Egy Jobb Életért Egyesület önkormányzati támogatásának elfogadására (írásbeli előterjesztés alapján)

Előadó: Dr. Simonné Dr. Rizsák Ildikó polgármester

5.) Előterjesztés a Nyírbogát temető üzemeltetési pályázatára beérkezett pályázatok nyertes pályázatának kiválasztására (írásbeli előterjesztés alapján)

Előadó: Dr. Simonné Dr. Rizsák Ildikó polgármester

6.) Előterjesztés a TRV ZRT. 2020. évi beszámolójának elfogadására

(írásbeli előterjesztés alapján)

Előadó: Dr. Simonné Dr. Rizsák Ildikó polgármester

7.) Előterjesztés Nyírbogát Nagyközség Önkormányzata 61/2020 (V.04.) határozatának módosítására
(írásbeli előterjesztés alapján)

Előadó: Dr. Simonné Dr. Rizsák Ildikó polgármester

8.) Egyebek

Ki az, aki a napirendi pontokat elfogadja? Kézfelemeléssel szavazzunk!

Megállapítom, hogy egybehangzó 6 igen szavazattal a napirendi javaslatot a Képviselő-testület elfogadta, és az alábbi határozatot hozta:

**Nyírbogát Nagyközség Önkormányzata
Képviselő-testületének
77/2021(VI.25.)
határozata
a napirend elfogadásáról**

1.) Előterjesztés a két ülés között végzett munkáról szóló beszámoló elfogadására

(írásbeli előterjesztés alapján)

Előadó: Dr. Simonné Dr. Rizsák Ildikó polgármester

2.) Előterjesztés Nyírbogát Nagyközség Önkormányzata Képviselő- testületének szervezeti és működési szabályzatáról szóló 24/2019(X.24.) rendeletének módosítására

(írásbeli előterjesztés alapján)

Előadó: Dr. Simonné Dr. Rizsák Ildikó polgármester

3.) Előterjesztés Nyírbogát Nagyközség helyi építési szabályzat módosításának elfogadására

(írásbeli előterjesztés alapján)

Előadó: Dr. Simonné Dr. Rizsák Ildikó polgármester

4.) Előterjesztés az Egy Jobb Életért Egyesület önkormányzati támogatásának elfogadására

(írásbeli előterjesztés alapján)

Előadó: Dr. Simonné Dr. Rizsák Ildikó polgármester

5.) Előterjesztés a Nyírbogát temető üzemeltetési pályázatára beérkezett pályázatok nyertes pályázatának kiválasztására

(írásbeli előterjesztés alapján)

Előadó: Dr. Simonné Dr. Rizsák Ildikó polgármester

6.) Előterjesztés a TRV ZRT. 2020. évi beszámolójának elfogadására

(írásbeli előterjesztés alapján)

Előadó: Dr. Simonné Dr. Rizsák Ildikó polgármester

7.) Előterjesztés Nyírbogát Nagyközség Önkormányzata 61/2020 (V.04.) határozatának módosítására

(írásbeli előterjesztés alapján)

Előadó: Dr. Simonné Dr. Rizsák Ildikó polgármester

8.) Egyebek

Tárgy: (1. t.s. p.)

Előterjesztés a két ülés között végzett munkáról szóló beszámoló elfogadására
(írásbeli előterjesztés alapján)

Előadó: Dr. Simonné Dr. Rizsák Ildikó polgármester

Dr. Simonné Dr. Rizsák Ildikó polgármester

A két ülés között végzett munkát írásban kiosztottuk, a kiosztott anyaghoz szóbeli hozzáfűzésem nincs, megkérdezlek benneteket, hogy van-e kérdés, megjegyzés?

Nincs? Aki elfogadja a beszámolót, a kézfelemeléssel jelezze. Megállapítom, hogy egybehangzó 6 igen szavazattal a beszámolót a Képviselő-testület elfogadta, és az alábbi határozatot hozta:

Nyírbogát Nagyközség Önkormányzata

Képviselő-testületének

78/2021(VI.25.)

határozata

a két ülés között végzett munkáról szóló beszámoló elfogadásáról

Nyírbogát Nagyközség Önkormányzata Képviselő-testülete

úgy dönt, hogy a beszámolót elfogadja.

Határidő: azonnal

Felelős: Dr. Simonné Dr. Rizsák Ildikó polgármester

Tárgy: (2. t.s. p.)

Előterjesztés Nyírbogát Nagyközség Önkormányzata Képviselő- testületének Szervezeti és Működési Szabályzatáról szóló 24/2019(X.24.) rendeletének módosítására
(írásbeli előterjesztés alapján)

Előadó: Dr. Simonné Dr. Rizsák Ildikó polgármester

Dr. Simonné Dr. Rizsák Ildikó polgármester

Az SZMSZ-t annyiban szeretnénk módosítani, hogy a jegyző és az aljegyző egyidejű távolléte esetén, jogi végzettséggel rendelkező köztisztviselő látja el a jegyzői feladatokat, mert eddig az SZMSZ-ben úgy volt, hogy együttes távollétük esetén a pénzügyi csoportvezető helyettesít.

Van-e ehhez valakinek kérdése, észrevétele? Nincs? Szavazzunk. Megállapítom, hogy a képviselő-testület tartózkodás, és nem szavazat nélkül a rendelet módosítást elfogadta, és az alábbi rendeletet alkotta:

Nyírbogát Nagyközség Önkormányzat Képviselő-testülete

9/2021. (VI.25.) önkormányzati rendelete

Nyírbogát Nagyközség Önkormányzata Képviselő- testületének Szervezeti és Működési Szabályzatáról szóló 24/2019 (X.24.) rendeletének módosításáról

Nyírbogát Nagyközség Önkormányzata Képviselő- testülete az Alaptörvény 32. cikk (2) bekezdésében meghatározott eredeti jogalkotói hatáskörében,

Az Alaptörvény 32. cikk (1) bekezdés d) pontjában meghatározott feladatkörében eljárva a következőket rendeli el:

1.§

Nyírbogát Nagyközség Önkormányzat Képviselő-testülete Szervezeti és Működési szabályzatáról szóló 11/2014.(X.24.) önkormányzati rendelet (továbbiakban: Rendelet) 40.§ helyébe az alábbi rendelkezés lép:

A jegyzői és az aljegyzői tisztség egyidejű betöltetlensége, vagy tartós akadályoztatásuk esetén – legfeljebb hat hónap időtartamra – a jegyzői feladatokat a Nyírbogati Közös Önkormányzat Hivatal jogász végzettségű köztisztviselője látja el.

Ezt követi a dátum, az aláírás és a záradék

Tárgy: (3. t.s. p.)

Előterjesztés Nyírbogát Nagyközség helyi építési szabályzat módosításának elfogadására
(írásbeli előterjesztés alapján)

Előadó: Dr. Simonné Dr. Rizsák Ildikó polgármester

Dr. Simonné Dr. Rizsák Ildikó polgármester

Nagyon régóta módosítjuk a HÉSZ-t, de elég sok időt vesz igénybe azt látom, most talán a végére értünk, és megkaptuk egységes szerkezetben. Nagyon sok benne a változás, tanulmányozzátok át.

Rizsák Róbert képviselő

Telekszélességet is módosítottunk?

Dr. Simonné Dr. Rizsák Ildikó polgármester

Azt nem módosítottunk, marad a 16 méter. Az építménymagasságot azt módosítani kellett, mert ugye köztéren annyira kicsi volt az építménymagasság, hogy azt muszáj volt módosítani. Mindent, amit lehetett áttekintettünk, és nagyon sok pontban módosul most. Ki az, aki támogatja a HÉSZ módosítását? Köszönöm. Megállapítom, hogy 6 igen szavazattal, a HÉSZ módosítást a testület elfogadta, és az alábbi rendeletet alkotta:

Nyírbogát Nagyközség Önkormányzat Képviselő-testülete

10/2021. (VI.25.) önkormányzati rendelete

**Nyírbogát Nagyközség Helyi Építési Szabályzatáról és szabályozási tervéről szóló
8/2008 (IX. 05.) számú önkormányzati rendelet módosításáról**

Nyírbogát Nagyközség Önkormányzatának Képviselőtestülete Magyarország Alaptörvénye 32. cikk. (1) bekezdés a.) pontjában és (2) bekezdésében meghatározott **hatáskörében**, Magyarország helyi önkormányzatairól szóló 2011. évi CLXXXIX. törvény 13. § (1) bekezdés 1. pontjában kapott **feladatkörében**, az épített környezet alakításáról és védelméről szóló 1997. évi LXXVIII. törvény 6. § (1) bekezdése szerinti **jogkörében** eljárva, a településfejlesztési koncepcióról, az integrált településfejlesztési stratégiáról és a településrendezési eszközökről, valamint egyes településrendezési sajátos jogintézményekről szóló 314/2012. (XI.8.) Kormányrendelet 41. § (2) b) pontja alapján a rendelet 9. mellékletében meghatározott véleményezési feladatkör szerintieknek megfelelően:

- állami főépítési, népegészségügyi, ingatlanügyi, örökségvédelmi, környezetvédelmi és természetvédelmi, közlekedési hatáskörében eljáró Szabolcs – Szatmár - Bereg Megyei Kormányhivatal,
- erdészeti hatáskörében eljáró Hajdú-Bihar Megyei Kormányhivatal,
- bányafelügyeleti hatáskörében eljáró Borsod-Abaúj-Zemplén Megyei Kormányhivatal,

- Hortobágyi Nemzeti Park Igazgatósága,
- légiközlekedési hatóság, katonai légügyi hatóság
- közlekedési, és a természetes gyógy-tényezők hatáskörében eljáró Budapest Főváros Kormányhivatal,
- Nemzeti Média és Hírközlési Hatóság Hivatala,
- Szabolcs – Szatmár - Bereg Megyei Önkormányzat,
- honvédelmiért felelős miniszter
- Szabolcs – Szatmár - Bereg megyei – polgári védelmi, valamint területi vízvédelmi és területi vízügyi hatóságként is eljáró - Katasztrófavédelmi Igazgatóság,
- Országos Vízügyi Főigazgatóság,
- Felső-Tisza-vidéki Vízügyi Igazgatóság,
- Szabolcs – Szatmár - Bereg Megyei Rendőr főkapitányság,

véleménye alapján,

továbbá a partnerségi szabályzat szerint a partnerek véleményének kikérésével, valamint a településfejlesztési koncepcióról, az integrált településfejlesztési stratégiáról és a településrendezési eszközökről, valamint egyes településrendezésisajátos jogintézményekről szóló 314/2012.(XI.8.) Korm. rendelet 40. § (1) bekezdésében meghatározott feladatkörében eljáró Szabolcs-Szatmár-Bereg Megyei Kormányhivatal állami főépítésze záró szakmai véleményének figyelembevételével a következőket rendeli el:

1.§

Nyírbogát Nagyközség helyi építési szabályzatáról és szabályozási tervéről szóló 8/2008. (X.5.) számú önkormányzati rendelet (a továbbiakban: R.) 1. §. helyébe az alábbi rendelkezés lép:

- (1) E rendelet területi hatálya Nyírbogát Nagyközség teljes igazgatási területére terjed ki.
- (2) Az országos településrendezési és építési követelményekről szóló 253/1997. (XII. 20.) Korm. rendelet (a továbbiakban: OTÉK) előírásait az e rendeletben foglalt kiegészítésekkel és eltérésekkel, a településfejlesztési koncepcióról, az integrált településfejlesztési stratégiáról és a településfejlesztési eszközökről, valamint az egyes sajátos jogintézményekről szóló 314/2012. (XI.8.) Korm. rendelet, valamint Nyírbogát Nagyközség önkormányzatának a településkép védelméről szóló 20/2017. (XI.23.) önkormányzati rendelet előírásait az e rendeletben foglalt kiegészítésekkel kell alkalmazni.
- (3) E rendelet mellékletei:
 - a) a 2/2014. törzsszámú SZ - 2m1 és SZ – 2m2 tervvel módosított SZ-2 jelű Külterületi Szabályozási Terv,
 - b) a 2/2014. törzsszámú az SZ-1.1m jelű tervvel módosított SZ – 1.1, az SZ – 1.2, az SZ – 1.3 jelű Belterületi Szabályozási Terv
 - c) a 11/2018. (VI.28.) önkormányzati rendelettel módosított TR/szab.-A, B, a TR/szab.-C., a TR/szab.-D1 és a TR/szab.-D2.rajzszámú szabályozásitervlapok
 - d) az 1/2021. (I. 27.) önkormányzati rendelettel módosított TR/sz. szabályozásitervlap
 - e) a fogalom-meghatározásokat és a közlekedési területek besorolását tartalmazó 1. sz melléklet

2. §

A R. 3. § helyébe az alábbi rendelkezés lép:

3. § A terv területének felhasználása

- (1) A rendelet hatálya alá eső területen építési használat szerint
 - a) beépítésre szánt területek
 1. lakóterület, ezen belül
 - 1.1. falusias lakóterület **Lf**
 2. vegyes terület
 - 2.1. településközponti vegyes terület **Vt**
 3. gazdasági terület, ezen belül
 - 3.1. kereskedelmi szolgáltató terület **Gksz**
 - 3.2. egyéb iparterület **Gip**
 4. különleges terület **K**, ezen belül
 - 4.1. sport és szabadidős területek
 - 4.2. nagyterjedésű közmű területek
 - 4.3. temető területek

- 4.4. Szilárd, folyékony hulladék elhelyezésére és kezelésére szolgáló területek, ezen belül
 - 4.4.1. rekultiválandó szeméttelep övezete
 - 4.4.2. szennyvíztelep övezete

b) beépítésre nem szánt területek

- 1. közlekedési és közműterületek, ezen belül
 - 1.1. közutak **KÖu**
 - 1.2. vasút **KÖk**
 - 2. zöldterületek, ezen belül
 - 2.1. közpark **KP**
 - 2.2. közkert **KK**
 - 3. erdőterület, ezen belül
 - 3.1. védőerdő **Ev**
 - 3.2. gazdasági erdő **Eg**
 - 4. mezőgazdasági területek, ezen belül
 - 4.1. kertes mezőgazdasági terület **Mk**
 - 4.2. általános mezőgazdasági terület **Má**
 - 5. vízgazdálkodási terület, ezen belül
 - 5.1. vízgazdálkodási terület **V**
 - 6. különleges terület, ezen belül
 - 6.1. különleges beépítésre nem szánt megújuló energiaforrások hasznosítására szolgáló terület
- kerültek kijelölésre, melyek építési övezeti, övezeti besorolását a szabályozási tervek (külterület, belterület) határozzák meg és határolják le.
- (2) Az 1. a) pont szerinti temető terület és a rekultiválandó szeméttelep övezete azok sajátos építési használatuk alapján az (1) b) pont szerinti beépítésre nem szánt területként kezelendők.

3. §

A R. 4. § helyébe az alábbi rendelkezés lép:

4. § Szabályozási elemek

- (1) A kötelező szabályozási elemek módosításához a szabályozási terv módosításaszküszükséges, kivéve a (2) pontban foglaltakat.
- (2) A szabályozási terven meghatározott, azonos területfelhasználásba tartozó két telek között kijelölt építési övezethatár szabályozási terv módosítása nélkül telekalakítás során pontosítható, de pontosítás következtében nem állhat elő egyik telek vonatkozásában sem építési övezetváltás. Ennek megfelelően az építési övezethatár legfeljebb 5,0 méter mértékig úgy pontosítható, hogy az így kialakuló telekterület méret egyik telek esetén se csökkenjen az adott építési övezetben előírt legkisebb alakítható telekterület, telekszélesség, telekmélység alá.

4. §

A R. 5. § alcíme és előírásai helyébe az alábbi rendelkezés lép:

5. § A közművesítés mértéke és a telkek beépítésének feltételei

- (1) A közművesítettség mértéke:
 - a) A lakóterületek, gazdasági területek és a különleges területek szerinti építési övezeteket legalább részleges közművesítéssel kell ellátni. Ahol a szennyvízcsatorna kiépül, kötelezően rá kell kötni. Ezeken a területeken a zártrendszerű szennyvíztárolót üzemen kívül kell helyezni, illetve új zártrendszerű szennyvíztároló közműpótló műtárgy nem építhető.
 - b) A településközponti vegyes területeket építési övezeteit teljes közművesítéssel kell ellátni. Ahol a szennyvízcsatorna kiépül, kötelezően rá kell kötni. Ezeken a területeken a zárt rendszerű szennyvíztárolót üzemen kívül kell helyezni, illetve új zárt rendszerű szennyvíztároló közműpótló műtárgy nem építhető.
- (2) Közút és egyéb közterület építési területének bővítése céljára történő kisajátítás, lejegyzés telekalakítása esetén nem kell biztosítani a telekalakítással érintett visszamaradó teleknél az előírt kialakítható legkisebb telekterület méretet
- (3) Állattartó épület építése az egyes építési övezeteken belül az építési övezeti előírások szerint lehetséges.

Az állattartó épület esetében – jogszabály előírása hiányában - zárt rendszerű, a környezetszennyezést megakadályozó szilárd és híg trágyatárolást biztosító műtárgy építendő.
- (4) Mély fekvésű területek csak abban az esetben építhetők be, ha a terület feltöltése, ill. felszíni víz elvezetése megoldott. Ezeken a területeken az épületeket nem lehet alapincézni.
- (5) A közút építési területének bővítése céljából történő kisajátítás, lejegyzés telekalakítása esetén nem kell biztosítani a bővítéssel érintett visszamaradó teleknél az építési telek feltételeként előírt kialakítható legkisebb telekterületméretet.

5. §

A R. 7/A. § helyébe az alábbi rendelkezés lép: (Katasztrófavédelmi osztályba sorolásalapján meghatározott elégséges védelmi szint követelményei)

- (1) Nyírbogát Nagyközség a vonatkozó külön jogszabályok szerint III. katasztrófavédelmi osztályba tartozik.
- (2) Az elégséges védelmi szint biztosítása érdekében a településen a lakosság riasztása és veszélyhelyzeti tájékoztatására szolgáló műtárgy, egyéb műszaki berendezés bármely övezetben, építési övezetben elhelyezhető e rendelet és a vonatkozó külön jogszabály keretei között.

6. §

A R. 8. § alcíme és előírásai helyébe az alábbi rendelkezés lép:

8. § A beépítésre szánt területre vonatkozó általános előírások

- (1) Az épületek az építési helyen belül a kötelező szabályozási elemek, az építési övezeti előírások, továbbá a védőtávolságok és más jogszabályi előírások megtartásával helyezhetők el, ha a HÉSZ 9-12.§ - a másként nem rendelkezik.
- (2) Terepszint alatti építmények a legnagyobb beépítés mértékét meghaladóan csak az építési hely határain belül, a telekre vonatkozó legkisebb zöldfelület biztosításával és csak akkor helyezhetők el, ha a terepszinttől számított magassága az 1,0 m-t nem haladja meg.
- (3) Lakóterületeken belül a kialakítható legkisebb telekterület méret, vagy annál kisebb telekterület méret esetében csak egy lakást tartalmazó lakóépület építhető (melléképület csak a lakóépülettel egybeépítve).
- (4) Tetőtér beépítés esetén csak egy hasznos tetőtéri építményszint létesíthető.
- (5) Az egyes építési övezetekben meghatározott kialakítható legkisebb telekterület méretet minden telekalakítással újonnan kialakított építési telek esetében be kell tartani.
- (6) A melléképítmények közül
 - a) az oldal és hátsókertben elhelyezhetők: közmű-csatlakozási műtárgy, közműpótló műtárgy, kerti építmény, antenna és zászlótartó oszlop.
 - b) az a) pont szerintieken túl a hátsókertben elhelyezhető: állat ól, állatkifutó, háztartási célú kemence, húsfüstölő, komposztáló.
- (7) A melléképítmények közül az előkertben elhelyezhetők: közmű-csatlakozási műtárgy, közműpótló műtárgy, hulladéktartály-tároló, önálló, - épülettől külön álló-vagy a kerítés részeként kirakatszekrény legfeljebb 5 m² alapterülettel 0,4 m-es mélységgel és legfeljebb 1,5 m magassággal.
- (8) A falusias lakóterületek és településközponti vegyes területek építési telkein az alábbi melléképületek helyezhetők el az építési övezeti szabályoknak megfelelően:
 - a) jármű- (gépkocsi, motorkerékpár, munkagép stb.) tároló
 - b) az egyes építési övezetekben elhelyezhető épületek rendeltetés szerintihasználatát elősegítő, azt kiegészítő rendeltetések, különösen
 1. nyári konyha, mosókonyha, szárító
 2. tároló építmények (tüzelőanyag- és más tároló, szerszámkamra, szín, fészker, magtár, góré, csűr, pajta stb.)
 3. az állattartás céljára szolgáló épületek és építmények, ahol ezt az övezeti szabályozás lehetővé teszi
 4. kisipari vagy barkácsműhely, műterem, kiskereskedelmi üzlet
 5. a turizmushoz és idegenforgalomhoz kapcsolódó árusító pavilon
 6. fűtés céljára szolgáló melléképület (kazánház)
 7. pince, pince felépítménye
 - c) előkertben melléképület, pavilon nem helyezhető el.
- (9) Előkertek, oldalkertek, hátsókertek szabályozása; építési hely:
 - a) ELŐKERTEK
 1. Az előkertek legkisebb mélysége szabályozási terven történt megállapítás hiányában a kialakult állapotnak megfelelő.
 2. Újonnan kialakított lakóterületek esetében az előkerti méret az utcaitelekhatártól számított 5 méter, illetve szabályozási terv szerinti érték.
 - b) OLDALKERTEK

Az oldalkertek legkisebb szélessége a kialakult állapotnak megfelelő. Kialakult állapot hiányában méretének meghatározására OTÉK 35. § (3) a) és (b) pontjainak előírásait kell alkalmazni.

c) HÁTSÓKERTEK:

A Lf jelű falusias építési övezetekben a hátsókeretek legkisebb mélysége szabályozási terven történt megállapítás hiányában a kialakult állapotnak megfelelő. Kialakult állapot hiányában mélységének meghatározása az OTÉK 35. § (4) előírásai szerint történik az alábbi eltérésekkel:

c1) Az építési övezet esetében 60 méteres építési határvonal az utcaitelekhatártól, ami megegyezik a gazdasági udvar zóna határvonalával.

c2) Amennyiben c1) pont szerinti mérték meghaladja az egyes telkek telekmélységének méretét, úgy a hátsókert mérete minimum 6 méter, ill. az ennél nagyobb hátsókert irányú tényleges homlokzat magasság értéke.

d) ÉPÍTÉSI VONAL

Az építési vonalat, mint kötelező szabályozási elemet a szabályozási terv határozza meg.

- (10) Falusias lakóterületeken belül a szabályozott épület elhelyezésnél az alábbi kiegészítő szabályokat is alkalmazni kell:

OLDALHATÁRON ÁLLÓ BEÉPÍTÉSI MÓD

Főépületek esetében:

1. 14 méter telekszélesség alatt az épület csak oldalhatárra helyezhető el
 2. Ha a telek szélessége meghaladja a 14 métert, az oldalhatáron álló épület elhelyezés az építési hely határvonalát képező telekhatártól mért 0-1,0méter közötti csurgó távolság elhagyásával is lehetséges.
 3. Amennyiben a telek szélessége eléri, vagy meghaladja a 20 métert, szabadon álló épület elhelyezés is lehetséges. Ekkor az építési hely határvonalát képező telekhatártól mért legkisebb távolság az építménymagasság fele, de min. 3.0 m.
 4. A lakóterületek saroktelkein - oldalhatáron álló beépítési mód esetében- az épület szabadon állóan is elhelyezhető az egyéb övezeti előírások betartásával. A szabadon álló beépítés a szomszédos építési telek építési jogait nem korlátozhatja. Ekkor az építési hely határvonalát képező telekhatártól mért legkisebb távolság az építménymagasság fele, de min. 3.0 m.
- (11) A zöldterületi fedettség kötelezően betartandó értékét jelen rendelet összefoglaló építési övezeti szabályozásának táblázatai határozzák meg.
- (12) a.) Az egyes építési övezetekben megadott előírások az újonnan kialakított telkekre, és minden építési tevékenységre vonatkoznak, függetlenül attól, hogy építési engedély köteles, vagy nem az adott építési tevékenység.
b.) Meglévő telek akkor is beépíthető, ha az övezeti szabályozásban megadott alakítható legkisebb telekterület, a minimális telekszélesség és telekmélység értékeinek nem felel meg, de azon épület a szükséges telepítési távolságok (OTÉK és HÉSZ valamint a sajátos övezeti előírások) betartásával elhelyezhető.
- (13) Újonnan kialakított lakóterületeken csak a szabályozási előírásoknak megfelelően kialakított építési telkek építhetők be.

7. §

A R 9. §-(2) bekezdése helyébe az alábbi rendelkezés lép:


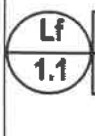


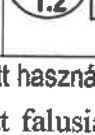
(2) A falusias lakóterületen elhelyezhető épületek és funkciók:

- a. lakóépület,
- b. mező- és erdőgazdasági (üzemi) építmény,
- c. kereskedelmi-, szolgáltató-, vendéglátó épület,
- d. szálláshely szolgáltató épület,
- e. kézműipari építmény,
- f. helyi igazgatási-, egyházi-, oktatási-, egészségügyi-, szociális épület,
- g. üzemanyagtöltő,
- h. a terület rendeltetészerű használatát nem zavaró hatású egyéb, - nem nagyüzemi - gazdasági tevékenység célára szolgáló építmény.

8.§

A R 9. § (7.) helyébe az alábbi rendelkezés lép.

(7) A falusias lakóterületek építési övezeteinek telekre vonatkozó összefoglaló szabályozása:

Sajátos használat szerint	Alkalmazható		Telekre vonatkoztatott								
	Építési övezet jele	beépítési mód	legkisebb			megengedett min/max. építmény magasság (m)	legnagyobb beépítettség (%)				
			telek szélesség (m)	telek terület (m ²)	zöldfelület (%)						
Falusias lakóterület  funkcionális övezet	 <table border="1" style="display: inline-table; vertical-align: middle;"> <tr> <td>O</td> <td>30</td> </tr> <tr> <td>3,5/6,0</td> <td>700</td> </tr> </table>	O	30	3,5/6,0	700	O	14	700	40	3,5/6,0	30
	O	30									
	3,5/6,0	700									
	 <table border="1" style="display: inline-table; vertical-align: middle;"> <tr> <td>O</td> <td>30</td> </tr> <tr> <td>3,5/6,0</td> <td>700</td> </tr> </table>	O	30	3,5/6,0	700	O	14	700	40	3,5/6,0	30
O	30										
3,5/6,0	700										
 <table border="1" style="display: inline-table; vertical-align: middle;"> <tr> <td>O</td> <td>30</td> </tr> <tr> <td>3,5/6,0</td> <td>1000</td> </tr> </table>	O	30	3,5/6,0	1000	O	16	1000	40	3,5/6,0	30	
O	30										
3,5/6,0	1000										
 <table border="1" style="display: inline-table; vertical-align: middle;"> <tr> <td>O</td> <td>30</td> </tr> <tr> <td>3,5/6,0</td> <td>1000</td> </tr> </table>	O	30	3,5/6,0	1000	O	16	1000	40	3,5/6,0	30	
O	30										
3,5/6,0	1000										

Lfk: Korlátozott használatú falusias lakóterület övezete

A korlátozott falusias lakóterület (Lfk) övezete az MTrT Vízművelődési TerületÖvezettel érintett, melyre a területrendezési külön előírások is érvényesítendők.

9.§



A R 9. § – a egy új (8) bekezdéssel kiegészül:

- (8) A falusias lakóterület építési övezeteire e rendeletben és a szabályozási terven meghatározott legkisebb és legnagyobb építménymagasságok értékei közül csaka felső értékre vonatkozó követelményt kell figyelembe venni.

10.§

A R 10. § (3), (4), (5) és (6) bekezdése helyébe az alábbi rendelkezés lép:

- (3) A településközponti vegyes területen az OTÉK 31.§ (2) bekezdésében előírtak figyelembevételével kivételesen elhelyezhető: - nem zavaró hatású egyéb gazdasági tevékenység céljára szolgáló épület és termelő kertészeti építmény.
- (4) A településközponti vegyes területen nem helyezhető el önálló parkoló terület a 3,5t önsúlynál nehezebb tehergépjárművek és az ilyeneket szállító járművekszáma. A 3,5t önsúlynál nagyobb személyszállító gépjárművekre, különösen az autóbuszokra ez a korlátozás nem vonatkozik.
- (5) A Vt1 és Vt2 jelű építési övezetben a lakó funkció csak intézményi funkcióhoz kapcsolva, szolgálati lakásként létesíthető, egy intézményhez legfeljebb két lakástartozhat.
- (6) A településközponti vegyes területek építési övezeteinek telekre vonatkozó összefoglaló szabályozása:

Sajátos használat szerint	Alkalmazható		Telekre vonatkoztatott										
	Építési övezet jele	beépítési mód	Kialakítható legkisebb			megengedett min/max. építmény magasság (m)	legnagyobb beépítettség (%)						
			Telek-szélesség (m)	telek-terület (m ²)	zöld-felület (%)								
Település-központi vegyes terület  funkcionális övezet	<table border="1"> <tr> <td>Vtk</td> <td>O</td> <td>30</td> </tr> <tr> <td>1.1</td> <td>3,5/7,5</td> <td>800</td> </tr> </table>	Vtk	O	30	1.1	3,5/7,5	800	O	16	800	30	3,5/7,5	30
Vtk	O	30											
1.1	3,5/7,5	800											
 funkcionális övezet	<table border="1"> <tr> <td>Vtk</td> <td>O</td> <td>40</td> </tr> <tr> <td>2.1</td> <td>4,5/9,5</td> <td>700</td> </tr> </table>	Vtk	O	40	2.1	4,5/9,5	700	O	16	700	25	4,5/9,5	40
	Vtk	O	40										
	2.1	4,5/9,5	700										
<table border="1"> <tr> <td>Vt</td> <td>O-SZ</td> <td>50</td> </tr> <tr> <td>2.2</td> <td>4,5/9,5</td> <td>1500</td> </tr> </table>	Vt	O-SZ	50	2.2	4,5/9,5	1500	O-SZ	30	1500	30	4,5/9,5	50	
Vt	O-SZ	50											
2.2	4,5/9,5	1500											
<table border="1"> <tr> <td>Vtk</td> <td>O-SZ</td> <td>50</td> </tr> <tr> <td>2.2</td> <td>4,5/9,5</td> <td>1500</td> </tr> </table>	Vtk	O-SZ	50	2.2	4,5/9,5	1500	O-SZ	30	1500	30	4,5/9,5	50	
Vtk	O-SZ	50											
2.2	4,5/9,5	1500											

*Vtk: Korlátozott használatú településközponti vegyes terület övezete

A korlátozott településközponti vegyes terület (Vtk) övezete Vízminőségvédelmi Terület Övezettel érintett, melyre a területrendezési külön előírások is érvényesítendők.

11. §

A R 10. § – a egy új (7) bekezdéssel kiegészül:

- (7) A településközpont vegyes terület építési övezeteibe meghatározott legkisebb és legnagyobb építménymagasságok értékei közül az új középületek előkert nélküli telepítése kivételével csak a felső értékre vonatkozó előírásokat kell figyelembe venni. Ez az előírás nem vonatkozik a meglévő előkert nélküli középületek bővítési, átalakítási építési munkáira.

12. §

A R 11. § (4), (5) (6) és (7) bekezdése helyébe az alábbi rendelkezés lép:

- (4) Egyéb ipari rendeltetésű épület olyan ingatlan irányába, ahol a lakó rendeltetés megengedett, ott a szomszédos telek építési helyének határától 9 méteres sávon belül az nem helyezhető el. Az előkert vonalától, valamint az oldal- és hátsókerti telekhatártól 9 méterre telepített gazdasági fő tevékenység végzésére szolgáló épület között csak előlépcső és előtető épületrész, vagy a gazdasági tevékenységhez köthető zaj- és légszennyezéssel nem járó létesítmény helyezhető el.
- (5) Azokban a Gip.1 jelű építési övezetekben a vegyes használatú mezőgazdasági majorokban, ahol jelenleg az állattartás és az egyéb gazdasági tevékenység együtt van jelen, új állattartó rendeltetésű épület nem építhető
- (6) A Gip.2 jelű építési övezet előírásai:
- Az iparterület besorolását tekintve egyéb ipar terület, amelyen belül az egyéb iparterületi funkciók mellett mezőgazdasági üzemi funkciók és állattartó telephelyek építményei is elhelyezhetőek.
- (7) A gazdasági területek építési övezeteinek telekre vonatkozó összefoglaló szabályozása:

Sajátos használat szerint	Alkalmazható			Telekre vonatkoztatott									
	Építési övezet jele	beépítési mód	Kialakítható legkisebb			megengedett min/max. építmény magasság (m)	legnagyobb beépítettség (%)						
			Telek-szélesség (m)	telek-terület (m ²)	zöld-felület (%)								
Kereskedelmi, szolgáltató gazdasági terület Gksz 1..	<table border="1"> <tr> <td>Gksz</td> <td>O-SZ</td> <td>40</td> </tr> <tr> <td>1.1</td> <td>4,5/7,5</td> <td>1000</td> </tr> </table>	Gksz	O-SZ	40	1.1	4,5/7,5	1000	O-SZ	20	1000	25	4,5/7,5*	40
		Gksz	O-SZ	40									
1.1	4,5/7,5	1000											
Egyéb iparterület Gip 1..	<table border="1"> <tr> <td>Gip</td> <td>O-SZ</td> <td>35</td> </tr> <tr> <td>1.1</td> <td>4,5/9,5</td> <td>2000</td> </tr> </table>	Gip	O-SZ	35	1.1	4,5/9,5	2000	O-SZ	40	2000	30	4,5/9,5*	35
		Gip	O-SZ	35									
	1.1	4,5/9,5	2000										
funkcionális övezet	<table border="1"> <tr> <td>Gipk**</td> <td>O-SZ</td> <td>35</td> </tr> <tr> <td>1.1</td> <td>4,5/9,5</td> <td>2000</td> </tr> </table>	Gipk**	O-SZ	35	1.1	4,5/9,5	2000	O-SZ	40	2000	30	4,5/9,5*	35
Gipk**	O-SZ	35											
1.1	4,5/9,5	2000											
	<table border="1"> <tr> <td>Gip</td> <td>SZ</td> <td>30</td> </tr> <tr> <td>1.2</td> <td>4,5/9,5</td> <td>10000</td> </tr> </table>	Gip	SZ	30	1.2	4,5/9,5	10000	SZ	100	10000	30	4,5/9,5*	30
Gip	SZ	30											
1.2	4,5/9,5	10000											
Gip 2..	<table border="1"> <tr> <td>Gip</td> <td>SZ</td> <td>40</td> </tr> <tr> <td>2.1</td> <td>4,5/9,5</td> <td>5000</td> </tr> </table>	Gip	SZ	40	2.1	4,5/9,5	5000	SZ	50	5000	25	4,5/9,5*	40
Gip	SZ	40											
2.1	4,5/9,5	5000											

	Gip/2.2	SZ	-	2000	25	0-12,5*	50
--	----------------	----	---	------	----	---------	----

* A technológiákhoz szükséges toronyszerű építmények (különösen: porleválasztó, adagoló siló, stb) legnagyobb magassága 25 m.

**Gipk: Korlátozott használatú egyéb iparterület építési övezete

A 27/2004 (XII.25.) KvVM rendelet értelmében a „korlátozott használatú különleges terület” (Gipk) érzékeny felszín alatti vízminőség-védelmi terület, melyre a területrendezési külön előírások is érvényesítendők.

13. §

A R 12. § helyébe az alábbi rendelkezés lép:

12. § Különleges területek

- (1) A szabályozási terven K jellel jelölt területek sajátos használatuk szerintkülönleges területek
(2) A különleges területek sajátos használatuk szerint az alábbi övezeti besorolásba tartoznak:



a) Sport, szabadidős területek



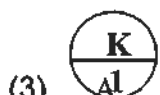
b) Temető területek



c) Nagy kiterjedésű közműterületek



d) Szilárd és folyékony hulladék elhelyezésére és kezelésére szolgáló terület



különleges területek övezeti szabályozása:



a) Sport és szabadidős területek:

Az építési övezet sport és szabadidős építmények elhelyezésére szolgál települési sportcentrum funkcióval.

A K-1.1 építési övezet területén a sport rendeltetés céljára szolgáló építmények és azok működéséhez szükséges kiszolgáló, kiegészítő rendeltetések céljárszolgáló építmények helyezhetők el.



Az építési övezet a sport, rekreációs, vízparti rekreációs és idegenforgalmi, valamint ezeket a funkciókat kiszolgáló vendéglátó, szálláshely szolgáltató funkciót tartalmazó épületek elhelyezésére szolgál.



b) Temető területek:



b1) temető övezet, működő, vagy működésbe vonható temetőterület

Az újonnan működésbe vont területek esetében a temető területének határaitól 30 méter széles védősávot kell kialakítani



b2) temető övezet, kegyeleti park



c) Nagykiterjedésű közmű területek:



c1) közmű övezet, vízműtelep, vízműkút

Az övezetben kizárólag csak kiszolgáló, illetve irodai funkciójú épületépíthető. A kutak védőtávolságán belül épület nem helyezhető el.



c2). közmű övezet, gázszabályozó, gázátadó, gázfogadó állomás

Az övezetben csak üzemi rendeltetést tartalmazó épület vagy az azt kiszolgáló technikai berendezések helyezhetők el.
gázfogadó állomás



d) Szilárd és folyékony hulladék elhelyezésére és kezeléséreszolgáló terület



d1) rekultiválandó szeméttelép övezete

Csak funkcionak megfelelő épületekkel és építményekkel beépíthető.
Védőtávolsága rekultiváció után: 300 méter.

Rekultiváció utáni kötelező területfelhasználási kategória: gazdasági erdő (Eg)



d2). Szennyvíztelep övezete

Csak funkcionak megfelelő épületekkel és építményekkel és az azt kiszolgáló technikai berendezések műtárgyaival építhető be

(4) Különleges területek övezeteinek telekre vonatkozó összefoglaló szabályozása:

Sajátos használat szerint	Alkalmazható			Telekre vonatkoztatott									
	Építési övezet jele	Beépítési mód	Kialakítható legkisebb			megengedett min. /max. építménymagasság (m)	Legnagyobb beépítettség (%)						
			telekszélesség (m)	Telekterület (m ²)	Zöldfelület (%)								
Különleges terület, sport, szabadidős terület	<table border="1"> <tr><td>K</td><td>SZ</td><td>15</td></tr> <tr><td>1.1</td><td>4,5/7,5</td><td>8000</td></tr> </table>	K	SZ	15	1.1	4,5/7,5	8000	SZ	80	8000	50	4,5/7,5	15
	K	SZ	15										
1.1	4,5/7,5	8000											
<table border="1"> <tr><td>K</td><td>SZ</td><td>25</td></tr> <tr><td>1.2</td><td>4,5/7,5</td><td>10000</td></tr> </table>	K	SZ	25	1.2	4,5/7,5	10000	SZ	100	10000	50	4,5/7,5	25	
K	SZ	25											
1.2	4,5/7,5	10000											
	<table border="1"> <tr><td>Kk</td><td>SZ</td><td>25</td></tr> <tr><td>1.2</td><td>4,5/7,5</td><td>10000</td></tr> </table>	Kk	SZ	25	1.2	4,5/7,5	10000	SZ	100	10000	50	4,5/7,5	25
Kk	SZ	25											
1.2	4,5/7,5	10000											
Különleges terület, temető terület	<table border="1"> <tr><td>Kk</td><td>SZ</td><td>5</td></tr> <tr><td>2.1</td><td>0/7,5</td><td>10000</td></tr> </table>	Kk	SZ	5	2.1	0/7,5	10000	SZ	100	10000	40	0/7,5	5
	Kk	SZ	5										
2.1	0/7,5	10000											
<table border="1"> <tr><td>Kk</td><td>SZ</td><td>15</td></tr> <tr><td>2.2</td><td>0/7,5</td><td>1500</td></tr> </table>	Kk	SZ	15	2.2	0/7,5	1500	SZ	30	1500	40	0/7,5	15	
Kk	SZ	15											
2.2	0/7,5	1500											
Különleges terület, nagy kiterj. közmű terület	<table border="1"> <tr><td>Kk</td><td>O-SZ</td><td>20</td></tr> <tr><td>3.1</td><td>0/7,5</td><td>1000</td></tr> </table>	Kk	O-SZ	20	3.1	0/7,5	1000	O-SZ	20	1000	40	0/7,5	20
	Kk	O-SZ	20										
3.1	0/7,5	1000											
<table border="1"> <tr><td>K</td><td>O-SZ</td><td>20</td></tr> <tr><td>3.2</td><td>0/6,0</td><td>1000</td></tr> </table>	K	O-SZ	20	3.2	0/6,0	1000	O-SZ	20	1000	40	0/6,0	20	
K	O-SZ	20											
3.2	0/6,0	1000											
Különleges terület, hulladék-kezelők területei	<table border="1"> <tr><td>K</td><td>SZ</td><td>5</td></tr> <tr><td>4.1</td><td>3,5/7,5</td><td>10000</td></tr> </table>	K	SZ	5	4.1	3,5/7,5	10000	SZ	100	10000	-	3,5/7,5	5
	K	SZ	5										
4.1	3,5/7,5	10000											
<table border="1"> <tr><td>K</td><td>SZ</td><td>20</td></tr> <tr><td>4.2</td><td>0/7,5</td><td>5000</td></tr> </table>	K	SZ	20	4.2	0/7,5	5000	SZ	50	5000	40	0/7,5	20	
K	SZ	20											
4.2	0/7,5	5000											

*Kk: Korlátozott használatú különleges terület övezete

A 27/2004 (XII.25.) KvVM rendelet értelmében a „korlátozott használatú különleges terület” (Kk) érzékeny felszín alatti vízminőség-védelmi terület, melyre a területrendezési külön előírások is érvényesítendők.

14. §

A R 13. § alcíme és előírásai helyébe az alábbi rendelkezés lép:

13. § Közterületek kialakítása

- (1) Az építési telkek közműekkel történő ellátását közterületről vagy közforgalom számára megnyitott magánútról kell megoldani.
- (2) A közterületen minden esetben biztosítani szükséges a szintkülönbség rámpával történő áthidalását is. (Gyalogos átkelőhelyeknél döntött szegélyszáv stb.)
- (3) Biztosítani szükséges minden parkolóban legalább egy kerekesszékekkel is igénybe vehető (méreteinél nagyobb) gépkocsi-parkoló létesítését, melyet kizárólagos használatot biztosító tábla jelezzen.
- (4) Kereskedelmi, szolgáltató, valamint vendéglátó tevékenység céljára közterületen épület, pavilon nem létesíthető.

15.§

A R 14. § helyébe az alábbi rendelkezés lép:

14. § Közlekedési és közműterületek

(1) A terv közlekedési területei a tervben szabályozási vonalak által meghatározott: KÖÚ jelzésű közterületei, melyek közlekedési és közműlétesítmények elhelyezésére szolgálnak

(2) ¹ A közterületek, közlekedési területek övezeti besorolása és szabályozási szélessége:



a) gyorsforgalmi út: a települést jelenleg nem érinti.

b) országos főút (I. és II. rendű)

Szabályozási szélessége : szabályozási terv szerint



c) országos mellékút, települési főút

Szabályozása belterületen: min. 30 méter, illetve – közterületet és nem közterületet elválasztó határvonal – a meglévő jogi határokkal, szabályozási terv szerint

Szabályozása külterületen: az út szabályozási szélessége – közterületet és nem közterületet elválasztó határvonal – a meglévő jogi határokkal, szabályozási terv szerint.



d) helyi gyűjtőút

Szabályozása belterületen: min. 22 méter, illetve szabályozási terv szerinti érték



e) kiszolgálóút

Szabályozása: méretezés nélküli minimális szélessége 12 méter, illetve szabályozási terv szerinti érték



f) külterületi mezőgazdasági (kiszolgáló)út

Szabályozása külterületen: Az út szabályozási szélessége – közterületet és nem közterületet elválasztó határvonal – meglévő jogi határokkal, szabályozási terv szerinti érték.

h) gyalogút,

Szabályozása: kialakítása, építési területe a szabályozási terv szerint.



g) Többvágányú vasútvonal és vasútállomás

Korlátozott kiszolgáló gépjármű forgalom lehetséges.

Szabályozása:

- jogi határvonal ill. szabályozási terv szerint
- védőtávolsága: 50 méter

- (3) Az úthálózati rendszer hierarchiáját és a szükséges fogalom-meghatározásokat aHÉSZ 1. sz. melléklete tartalmazza.
- (4) A tűzoltó gépjárművek részére az előírt fordulási lehetőség, két nyomsávszélességű szilárd burkolatú út biztosítása szükséges.

16.§

A R 18. § helyébe az alábbi rendelkezés lép:

18. § Mezőgazdasági területek

(1) Mezőgazdasági területek besorolása:

Kertes mezőgazdasági terület, jele Mk.

Általános mezőgazdasági terület, jele Má.

Korlátozott használatú mezőgazdasági terület, jele Mák.

(2) A mezőgazdasági területek sajátos használatuk szerint az alábbi övezetekre tagozódnak:

M
k

a) kertes mezőgazdasági terület

Mk
1.1

A kertes mezőgazdasági terület övezetei:

a1). kertes mezőgazdasági övezet

Beépíthetősége OTÉK 29. § (3) bekezdés szerint.

Kertes mezőgazdasági övezetben lakóépület nem helyezhető el.

Má
1..

b) általános mezőgazdasági terület

Az általános mezőgazdasági terület övezetei: b1).

Má
1.1

szántó

Beépítési lehetőségek OTÉK 29. § (3) bekezdés szerint az alábbi eltérésekkel:

- Lakóépület és mezőgazdasági üzemi épület 10.000 m² fölött 3%-os beépítettség megtartásával építhető, 10.000 m² alatti terület nem beépíthető.
- Új állattartó telepek létesítése csak 2,0 ha -nál nagyobb területű telken, lehetséges. Állattartó telep birtokközpontként is kialakítható, de az 2,0 ha minimális telekterületet ekkor is biztosítani kell.

Má
1.2

b2). gyepek

Az övezetben csak állattartási célokra épülhet épület vagy építmény, de nem megengedett állattartó telepek létesítése. Az állattartás építményei közül csak karám és kerítés, fedett-nyitott nyári szállás létesíthető.

Má
1.3

b3). gyümölcsös

Beépítési lehetőségek OTÉK 29. § (3) bekezdés szerint. Az övezetben lakóépület nem építhető.

Má
1.4

b4). nádas, vízállásos terület, vegyes nádassal, vízállással tagoltrét.

Az övezet nem beépíthető

Mák
1...

c) általános korlátozott használatú mezőgazdasági terület övezetei:

Mák
1.1

c1). szántó

Ide tartoznak a természeti terület, védett természeti terület, országos ökológiai hálózat területe korlátozás alatt álló szántóterületei.

Az övezet nem beépíthető.

Mák
1.2

c2). gyepek

Ide tartoznak a természeti terület, védett természeti terület, országos ökológiai hálózat területe korlátozás alatt álló gyepterületei

Beépítése az általános gyepek övezetben (Má 1.2) leírtak szerint,

Mák
1.4

c3). Korlátozott vizes élőhely, nádas

Ide tartoznak a természeti terület, védett természeti terület, országos ökológiai hálózat területe által érintett vizes élőhelyek, nádasok.

Az övezet nem beépíthető.




A korlátozott használatú nádasok (Mák/1.4) nem beépíthetőek.

17.§

A R 19. § helyébe az alábbi rendelkezés lép:

19. § Vízgyűjtési terület

(1) A vízgyűjtéssel összefüggő területek.

- (2)
- | | |
|---|---|
|  | közcélú nyílt csatornák medre és partja |
|  | állóvizek medre és partja |
|  | természetvédelmi oltalom alá eső árok vagy csatorna övezete |

- (3) A patakmedrek, árkok esetében a mederfenntartási munkák folytatásához szükséges a parttól számított 6,0 m széles felvonulási terület biztosítása a munka- és szállítógépek szabad közlekedési útvonala számára, legalább az egyik oldalon.
- (4) A vízfolyások partjától számított 6-6 m fenntartási területsávot szükséges biztosítani felvonulás céljára, ezért ott épület nem helyezhető el.
- (5) A külterületi átereszek és műtárgyak fenntartása a tulajdonos, illetve a kezelő kötelessége.
- (6) Korlátozott használatú gyümölcsös (Mák/1.3) a településen nincs, a korlátozott használatú nádasok (Mák/1.4) nem beépíthetőek.

18.§

A R 20. § helyébe az alábbi rendelkezés lép:

20. § Általános előírások

- (1) A környezethasználatot úgy kell megszervezni, hogy
- a legkisebb mértékű környezetterhelést és igénybevételt idézze elő,
 - megelőzze a környezetszennyezést,
 - kizárja a környezetkárosítást.
- (2) Valamennyi terület-felhasználás, létesítés, beavatkozás tervezése során érvényre kell juttatni a környezetvédelem előírásait.
- (3) A beruházások nem okozhatnak olyan hatásokat, melyek a környező területek tervezett használati módját lehetetlenné teszik.
- (4) A beruházások megvalósítása szerinti tevékenységek, meglévő tevékenységek folytatása, rendeltetési mód változtatás(ok), valamint a telepengedély alapjágyakorolható ipari és szolgáltató tevékenység csak a környezetvédelmi kölcsönhatások ellenőrzése, a környezetvédelmi előírások és határértékek betartása alapján történhet.
- (5) A csapadékvíz elvezetéséről vagy a szennyezetlen vizek elszikkasztásáról minden telek tulajdonosának, használójának gondoskodnia kell.

19. §

A R 37. § helyébe az alábbi rendelkezés lép:

37. § (A településrendezési feladatok megvalósítását biztosító sajátos jogi intézmények)

- (1) A terv szerinti közlekedési és közműterületek kialakítása érdekében azelővásárlási jog, a kisajátítás és a helyi közút célára történő lejegyzés jogintézménye alkalmazhatók.
- (2) A terven jelölt beültetési kötelezettség.
A telken belül jelölt beültetési kötelezettséget a terület tulajdonosának, ill. kezelőjének kell megvalósítani.
- (3) A településrendezési célok megvalósításához az önkormányzat elővásárlási jogot jegyezhet be külön rendeletben meghatározott azon területekre, melyek településrendezési célok megvalósulását szolgálják.

20. §

Záró rendelkezések

- (1) Jelen rendelet hatályba lépésével egyidejűleg hatályát veszti Nyírbogát Nagyközség helyi építési szabályzatának és szabályozási tervének megállapításáról szóló **8/2008 (IX. 05.) számú önkormányzati rendelet**
 - a) 6. § - a,
 - b) 15. § - a,
 - c) 1, 2, 3, 4. sz. függelékei
- (2) A rendelet 2021... -én lép hatályba.

Nyírbogát, 2021.

.....
polgármester

..... **jegyző**

1. sz. melléklet
FOGALOMMEGHATÁROZÁSOK ÉS A KÖZLEKEDÉSI
TERÜLETEK
BESOROLÁSA

(1) Melléképületek

Az építési telken, építési területen a sajátos használat szerinti besorolás szerinti fő funkciótól eltérő rendeltetésű épület.

Az egyes terület felhasználási egységeken belül –az övezeti előírások és az általános egyéb előírások keretei között- más épülethez csatlakozóan vagy attól különállóan a következő melléképületek helyezhetők el:

a) jármű (gépkocsi-, motorkerékpár-, munkagéptároló)

b) a háztartással kapcsolatos - nyári konyha, mosókonyha, szárító

- tároló építmények (tűzelőanyag- és más tároló, szerszámkamra továbbászn, fészter, magtár, góré, csúr, pajta)

- állattartás céljára szolgáló épületek és építmények

- kisipari vagy barkácműhely, műterem, kiskereskedelmi üzlet, árusító pavilon

- kazánház

c) Melléképület lakássá nem minősíthető át.

(2) Közlekedési területek szabályozása

a) Az út szabályozási szélessége: Az út szabályozási területén belül csak az út, és az út vízvezetésének műtárgyai helyezhetők el.

b) Az út építési területe: Az út építési területén belül csak a közlekedést kiszolgáló

- közlekedési építmény,


- kereskedelmi, szolgáltató, vendéglátó, szálláshely szolgáltató épület,


- igazgatási épület,

- a gazdasági tevékenységi célú épületen belül a tulajdonos, a használó és a személyzet számára szolgáló lakás helyezhető el.

c) Az út védőtávolsága: Az út védőtávolságán belül épület csak a közút kezelőjének hozzájárulása és feltételeinek, előírásainak betartása mellett helyezhető el.

Közlekedési területek besorolása:

(1)  Gyorsforgalmi út:
A települést jelenleg nem érinti.

(2)  Országos főút (I. és II. rendű):

 471.sz. Debrecen-Mátészalka másodrendű főút

KÖú

Országos mellékút:

3

4929. sz. Kisléta-Nyírbogát összekötő út

49134. sz. Nyírbogát-Kovácsics-tanya összekötő út

(3)  4

Helyi gyűjtőút:

Helyi gyűjtőútnak minősülnek a 471.sz. Debrecen-Mátészalka másodrendű főút települési átkelési szakaszai:

Belterületen:

- Hunyadi u. - Árpád u.

- Kossuth u.

Helyi gyűjtőútnak minősül a 4929. sz. Kisléta-Nyírbogát összekötő út településiátkelési szakasza: Belterületen: - Attila u.

Helyi gyűjtőútnak minősül még a 49134. sz. Nyírbogát-Kovácsics-tanyaösszekötő út :

Belterületen:

- Árpád u.

- Vasvári Pál u.

(4)  5

Kiszolgáló út:

Belterületi szabályozási terv szerint.

 6

Külterületi egyéb közút:



Külterületi szabályozási terv szerint

(5)  1

Többvágányú vasútvonal és

vasútállomás: Debrecen-Nyírbátor-Mátészalka

vasútvonal

Tárgy: (4. t.s. p.)

Előterjesztés az Egy Jobb Életért Egyesület önkormányzati támogatásának elfogadására (írásbeli előterjesztés alapján)

Előadó: Dr. Simonné Dr. Rizsák Ildikó polgármester

Dr. Simonné Dr. Rizsák Ildikó polgármester

Az Egy Jobb Életért egyesület 1.500.000,- Ft önkormányzati támogatást kér. Vannak projektjeink, amik önerők, és az egyesület ezt az önerőt nem tudja biztosítani. ÁFA fizetési kötelezettségünk van. Ezt Irénkével áttekintettük, az önkormányzat tudná teljesíteni. A projektet itt Nyírbogát településen kívánjuk megvalósítani, én azt gondolom, hogy az itt élő emberek javát és a település fejlődését szolgálja. A szükséges önerőt, ha az önkormányzat tudja biztosítani, akkor megvalósítjuk, ha nem, akkor visszaadjuk.

Bejelentem a személyes érintettségemet, kérem a testületet, döntsön a kizárásról.

dr. Trefán Szabolcs jegyző

A polgármester személyes érintettségét bejelentette, a testületnek minősített többséggel kell dönteni arról, hogy kizárja-e a döntéshozatalból, vagy nem.

Kérdezem a Tisztelt Képviselő- testületet, ki az aki egyetért Dr. Simonné Dr. Rizsák Ildikó polgármester döntéshozatalból történő kizárásával? Kérem, kézfelemeléssel szavazzanak!

Megállapítom, hogy a Képviselő- testület 0 igen, 6 nem szavazattal Dr. Simonné Dr. Rizsák Ildikó polgármester kizárását a döntéshozatalból nem fogadta el, így személyes érintettség okán Dr. Simonné Dr. Rizsák Ildikó polgármestert a napirendi pont tárgyalásából- Egy Jobb Életért Egyesület önkormányzati támogatásának elfogadása- nem zárta ki, amiről az alábbi határozat született:

**Nyírbogát Nagyközség Önkormányzata
Képviselő-testületének
79/2021(VI.25.)
h a t á r o z a t a**

polgármester érintettségének bejelentése

Nyírbogát Nagyközség Önkormányzata Képviselő-testülete:

Dr. Simonné Dr. Rizsák Ildikó polgármester kizárását a döntéshozatalból nem fogadta el, így személyes érintettség okán Dr. Simonné Dr. Rizsák Ildikó polgármestert a napirendi pont tárgyalásából- Egy Jobb Életért Egyesület önkormányzati támogatásának elfogadása - nem zárta ki

Felelős: dr. Trefán Szabolcs jegyző

Határidő: azonnal

Dr. Simonné Dr. Rizsák Ildikó polgármester

Köszönöm. Kézfelemeléssel szavazzunk a támogatásról. Megállapítom, hogy tartózkodás, és nem szavazat nélkül a testület a támogatást megszavazta, és az alábbi határozatot hozta:

**Nyírbogát Nagyközség Önkormányzata
Képviselő-testületének
80/2021(VI.25.)
h a t á r o z a t a**

Egy Jobb Életért Egyesület önkormányzati támogatásának elfogadásáról
Nyírbogát Nagyközség Önkormányzata Képviselő-testülete:

úgy dönt, hogy az Egy Jobb Életért Egyesület részére 1.500.000,- Ft önkormányzati támogatást biztosít, Nyírbogát Nagyközség Önkormányzata főszámlájának terhére.

Felelős: dr. Trefán Szabolcs jegyző
Határidő: azonnal

Tárgy: (5. t.s. p.)

Előterjesztés a Nyírbogát temető üzemeltetési pályázatára beérkezett pályázatok nyertes pályázatának kiválasztására
(írásbeli előterjesztés alapján)

Előadó: Dr. Simonné Dr. Rizsák Ildikó polgármester

Dr. Simonné Dr. Rizsák Ildikó polgármester

Két pályázó adta be, a Baracsi Kegyeleti Kft., és egy baktalórántházi cég, a Kolonics temetkezés. Csatári Balázs évek óta megbízás keretében végzi a munkáját, ő mindig egy évet szeretne még, most is beszéltem vele, most is ezt mondta. Nekünk kötelességünk a pályázatot kiírni, mert a temetkezés egy közszolgáltatás, ezt nem lehet csak keretek közé terelteni. Összehasonlítva az árakat, változó a tételek megoszlásában, Baracsi a rendeletünkben szereplő díjakon tud dolgozni. Mit gondoltok?

Gulyás Jánosné képviselő

Nem ismerjük a Kolonicsot

Madácsi János képviselő

Én ismerem őket, ők próbáltak már az előző évben is pályázni, voltak itt személyes megbeszélések, ők csinálják a baktai környező településeken. Azért tudom, mert én Baktalórántházán több éve együtt dolgozok vele.

Dr. Simonné Dr. Rizsák Ildikó polgármester

Tehát ő nem főállásban csinálja?

Madácsi János képviselő

Így van.

Dr. Simonné Dr. Rizsák Ildikó polgármester

Nekem egy problémám van, messze vannak. Nagyon megbízhatónak tündek, szimpatikusak voltak, tudnám támogatni őket, de véleményem szerint messze vannak. Baracsi Balázs nagyon sokat itt van a településen, hiába Csatári temet, nagyon sokan hívják Baracsit, és ragaszkodnak hozzá. Úgy egyébként én azt gondolom, hogy ő is korrekt.

Rizsák Róbert képviselő

Az szól mellette, hogy ő bármikor elérhető. Ha van egy halott, azért nem mindegy, hogy Baktalórántházáról, vagy Nyírbátorból jönnek érte.

Dr. Simonné Dr. Rizsák Ildikó polgármester

Nekem pozitív a Baracsival a kapcsolat, mint orvosnak is. Ha bármi probléma van, megcsörgetem, jön, elérhető. Biztos, hogy a Kolonics is elérhető, de a távolság Baktalórántháza és Nyírbogát között sokkal nagyobb, mint Nyírbátor és Nyírbogát között. Ti hogy gondoljátok?

Gulyás Jánosné képviselő

A tapasztalat az, hogy Csatári Balázs mellett is nagyon sokan Baracsi Balázst szólítják meg a szolgáltatás minősége miatt.

Rizsák Róbert képviselő

Én azt láttam, hogy Baracsi Balázs, ha látta, hogy árban valakinek nem telik rá, akkor próbálta mindig úgy kalkulálni az árakat, hogy megfelelő legyen.

Dr. Simonné Dr. Rizsák Ildikó polgármester

Döntsünk most, vagy halasszuk még?

Rizsák Róbert képviselő

Ezt döntést már évek óta húzzuk, szerintem nincs mire várni. Nagyon szeretem, tisztelem Csatári Balázst, de szerintem döntenünk kellene.

Gulyás Jánosné képviselő

Mindig halasztottuk, szerintem döntsünk.

Dr. Simonné Dr. Rizsák Ildikó polgármester

Nagyon régen húzzuk, ez igaz. Akkor döntsünk. Ki az, aki a Baracsi temetkezést támogatja? Ki az, aki tartózkodik? Köszönöm! Nincs értelme így a másikat szavaztatni. Megállapítom, hogy egy tartózkodás, nulla nem szavazat, és 5 igen szavazattal a testület a Baracsi Kegyeleti Kft.-t választotta, melyről az alábbi határozatot hozta:

**Nyírbogát Nagyközség Önkormányzata
Képviselő-testületének
81/2021(VI.25.)
h a t á r o z a t a**

Nyírbogát temető üzemeltetési pályázatára beérkezett pályázatok nyertes pályázatának kiválasztásáról

Nyírbogát Nagyközség Önkormányzata Képviselő-testülete:

ügy dönt, hogy a Nyírbogáti köztemető üzemeltetésére a Baracsi Kegyeleti Kft.-vel kegyeleti közszolgálati szerződést köt, 5 évre.

Megbízza a Jegyzőt, hogy a pályázókat a pályázati döntésről értesítse.

Felelős: dr. Trefán Szabolcs jegyző

Határidő: azonnal

Tárgy: (6. t.s. p.)

Előterjesztés a TRV ZRT. 2020. évi beszámolójának elfogadására

(írásbeli előterjesztés alapján)

Előadó: Dr. Simonné Dr. Rizsák Ildikó polgármester

Dr. Simonné Dr. Rizsák Ildikó polgármester

Nagyon részletes, mindenre kiterjedő beszámoló. Ki az, aki ezt elfogadja? Tartózkodás, nem szavazat nélkül a testület 6 igen szavazattal elfogadta, és az alábbi határozatot hozta:

**Nyírbogát Nagyközség Önkormányzata
Képviselő-testületének
82/2021(VI.25.)
h a t á r o z a t a**

a TRV ZRT. 2020. évi beszámolójának elfogadásáról

Nyírbogát Nagyközség Önkormányzata Képviselő-testülete:

ügy dönt, hogy a TRV ZRT. 2020. évi beszámolóját elfogadja.

Felelős: Dr. Simonné Dr. Rizsák Ildikó polgármester

Határidő: azonnal

Tárgy: (7. t.s. p.)

Előterjesztés Nyírbogát Nagyközség Önkormányzata 61/2020 (V.04.) határozatának módosítására

(írásbeli előterjesztés alapján)

Előadó: Dr. Simonné Dr. Rizsák Ildikó polgármester

Dr. Simonné Dr. Rizsák Ildikó polgármester

Meg szeretnénk vásárolni egy földterületet az NFK-tól, és nem megfelelő összeg lett a határozatban elfogadva, ezért szeretnénk a határozatot módosítani. Ki az, aki ezzel egyetért? 6 igennel, a testület tartózkodás és nem szavazat nélkül elfogadta, és az alábbi határozatot hozta:

**Nyírbogát Nagyközség Önkormányzata
Képviselő-testületének
83/2021(VI.25.)
h a t á r o z a t a**

**Nyírbogát Nagyközség Önkormányzata Polgármestere 61/2021(V.04.) határozata
módosításáról**

A Nyírbogát Nagyközség Önkormányzata Képviselő-testülete a 61/2021(V.04.) határozatot a következőképpen módosítja:

a Nemzeti Földügyi Központ NFK-019615/001/2021. ügyiratszámú megkeresésében a

Nyírbogát zártkert 2207/2 hrsz.-ú ingatlan megvásárlására megállapított 215.950,- Ft,
Nyírbogát zártkert 2242 hrsz.-ú ingatlan megvásárlására megállapított 109.100,- Ft,
Nyírbogát zártkert 2243 hrsz.-ú ingatlan megvásárlására megállapított 126.100,- Ft,
Nyírbogát zártkert 2278 hrsz.-ú ingatlan megvásárlására megállapított 109.100,- Ft,
Nyírbogát zártkert 2279 hrsz.-ú ingatlan megvásárlására megállapított 89.400,- Ft,
Nyírbogát zártkert 2280 hrsz.-ú ingatlan megvásárlására megállapított 156.700,- Ft,
vétélat elfogodom.

Felhatalmazom Dr. Csordás Tamás ügyvédet (4300 Nyírbátor, Szabadság tér 23. fsz.2.), hogy az eljárás során a teljes körű jogi képviseletet ellássa.

Felelős: Dr. Simonné Dr. Rizsák Ildikó polgármester
Határidő: azonnal

Tárgy: (8. t.s. p.)

Egyebek

Vételi szándék a Nyírbogát 219 hrsz.-ú ingatlanra

Dr. Simonné Dr. Rizsák Ildikó polgármester

A Nyírbogát 219. hrsz.-ú ingatlant, ami a Széchenyi utca 10. számú ház, a Kelemen Gabi féle szeretnénk megvásárolni. Nagyon problémás a telek hátsó harmadának a kisajátítása, amire nekünk közvetlenül szükségünk lenne, ezért azt tanácsolom, hogy vásároljuk meg az egész telket. Az egyeztetések folyamán, és azt szűrtem le, hogy a vételára 8-és -9 millió Forint között lesz. Úgy gondolom, hogy legyen egy döntésünk abban, hogyha szeretnénk megvásárolni ezt az ingatlant, hiszen sok utánajárás lenne, nagyon sok rajta a jelzálog. Ki az, aki támogatni tudja az ingatlan megvásárlását? Szavazzunk. Megállapítom, hogy 6 igen szavazattal, a testület a ingatlan vásárlást támogatja, és az alábbi határozatot hozza:

**Nyírbogát Nagyközség Önkormányzata
Képviselő-testületének
84/2021(VI.25.)
h a t á r o z a t a**

Vételi szándék a Nyírbogát 219. hrsz.-ú ingatlanra

A Nyírbogát Nagyközség Önkormányzata Képviselő-testülete

ügy dönt, hogy a Nyírbogát 219. hrsz-ú (Nyírbogát, Széchenyi utca 10.) ingatlanra vételi szándéka van.

Felkéri Dibácsi Tünde képviselőt, és Dr. Trefán Szabolcs jegyzőt az ingatlan megvásárlásának lebonyolítására.

Felelős: Dibácsi Tünde képviselő, és Dr. Trefán Szabolcs jegyző

Határidő: azonnal

Községháza mögötti terület bérléséről

Dr. Simonné Dr. Rizsák Ildikó polgármester

Dr. Simon Miklós országgyűlési képviselő, választókerületi elnök megkereste az önkormányzatot, hogy 2021. június 29. napján 18:00 órától szeretne kibérelni a községháza mögötti téren 200m²-t Szeretném bejelentni az érintettségemet.

dr. Trefán Szabolcs jegyző

A polgármester személyes érintettségét bejelentette, a testületnek minősített többséggel kell dönteni arról, hogy kizárja-e a döntéshozatalból, vagy nem.

Kérdezem a Tisztelt Képviselő- testületet, ki az aki egyetért Dr. Simonné Dr. Rizsák Ildikó polgármester döntéshozatalból történő kizárásával? Kérem, kézfelemeléssel szavazzanak!

Megállapítom, hogy a Képviselő- testület 0 igen, 6 nem szavazattal Dr. Simonné Dr. Rizsák Ildikó polgármester kizárását a döntéshozatalból nem fogadta el, így személyes érintettség okán Dr. Simonné Dr. Rizsák Ildikó polgármestert a napirendi pont tárgyalásából- Községháza mögötti terület bérlése- nem zárta ki, amiről az alábbi határozat született:

**Nyírbogát Nagyközség Önkormányzata
Képviselő-testületének
85/2021(VI.25.)
h a t á r o z a t a**

polgármester érintettségének bejelentése

Nyírbogát Nagyközség Önkormányzata Képviselő-testülete:

Dr. Simonné Dr. Rizsák Ildikó polgármester kizárását a döntéshozatalból nem fogadta el, így személyes érintettség okán Dr. Simonné Dr. Rizsák Ildikó polgármestert a napirendi pont tárgyalásából- Községháza mögötti terület bérlése - nem zárta ki

Felelős: dr. Trefán Szabolcs jegyző

Határidő: azonnal

Dr. Simonné Dr. Rizsák Ildikó polgármester

Köszönöm! Ki ért egyet a terület bérbeadásával? Szavazzunk. Megállapítom, hogy a testület 6 igen szavazattal a terület bérbeadását megszavazta, és az alábbi határozatot hozta:

Nyírbogát Nagyközség Önkormányzata

**Képviselő-testületének
86/2021(VI.25.)
h a t á r o z a t a**

Községháza mögötti terület bérlése

Nyírbogát Nagyközség Önkormányzata Képviselő-testülete

úgy dönt, hogy a községháza mögötti téren 200m² területet 2021. június 29. napján 18:00 órától bérbé ad rendezvény céljára Dr. Simon Miklós országgyűlési képviselő részére.

Határidő: azonnal, de legkésőbb 2021. június 29.

Felelős: Dr. Simonné Dr. Rizsák Ildikó polgármester

2021.06.29-i rendezvény támogatásáról

Dr. Simonné Dr. Rizsák Ildikó polgármester

Mi a véleményetek róla, ha hagyományinkhoz híven a rendezvényre felajánljuk, hogy a konyha készít töltött káposztát? Támogatjátok? Szavazzunk. Megállapítom, hogy 0 tartózkodás és nem szavazat mellett, a testület 6 igen szavazattal elfogadta a rendezvény támogatását, és a következő határozatot hozta:

**Nyírbogát Nagyközség Önkormányzata
Képviselő-testületének
87/2021(VI.25.)
h a t á r o z a t a**

2021. június 29- én tartandó rendezvény támogatásáról

Nyírbogát Nagyközség Önkormányzata Képviselő-testülete

úgy dönt, hogy a 2021. június 29-én a községháza mögötti téren tartandó rendezvényre töltött káposztát ajánl fel.

Határidő: azonnal, de legkésőbb 2021. június 29.

Felelős: Dr. Simonné Dr. Rizsák Ildikó polgármester

Van-e még valakinek kérdése, észrevétele? Megállapítom, hogy több kérdés, észrevétel nincs. Megköszönöm a képviselő-testület munkáját, a nyílt ülést 08³⁵-kor bezárom.

Nyírbogát, 2021. június 25.

Dr. Simonné Dr. Rizsák Ildikó
polgármester

Madácsi János
jkv. hitelesítő



dr. Trefán Szabolcs
jegyző

Rizsák Róbert
jkv. hitelesítő